

- Formular pentru persoane fizice -

CERERE

pentru afișarea ofertei de vânzare a terenului

Județul/localitatea (*) <u>BRASOV</u>	Nr. unic de înregistrare al ofertei de vânzare din
Primăria (*) <u>POIANA MĂRULUI</u>	Registrul de evidență
Numele și prenumele funcționarului primăriei care primește cererea (*) <u>PISCU TRAIAN</u>	Nr. <u>2770</u> din <u>19.10</u> / <u>2021</u> (zi/lună/an) (*)
	Semnătura funcționarului care primește oferta de vânzare (*)

Stimată doamnă primar/Stimate domnule primar,

1.(*) Subsemnatul/Subsemnata, MOLDOVAN VIOLETA, CNP în calitate de proprietar, identificat/identificată cu CI seria nr., eliberat(ă) de POI. COBLEA, data și locul nașterii, localitatea HARNESI, județul/țara BRASOV,

2.(**) cu domiciliul în: localitatea VLĂDENI, str. ȚĂRĂRĂȘULUI nr. 355 bl., sc., et., ap., județul/sectorul BRASOV, codul poștal, țara ROMÂN, telefon 0443467790, fax, e-mail, cetățenia ROMÂN, starea civilă CĂSĂTORÏTA.

3.(**) reședința în România (dacă este cazul):

localitatea, str. nr. bl., sc., et., ap., județul/sectorul, codul poștal, telefon, fax, e-mail

4.(**) Prin (numele și prenumele), CNP/CIF, în calitate de, conform, localitatea, str. nr., bl., sc., et., ap., județul/sectorul, codul poștal, telefon, fax, e-mail

având în vedere dispozițiile Legii nr. 17/2014 privind unele măsuri de reglementare a vânzării terenurilor agricole situate în extravilan și de modificare a Legii nr. 268/2001 privind privatizarea societăților ce dețin în administrare terenuri proprietate publică și privată a statului cu destinație agricolă și înființarea Agenției Domeniilor Statului, cu modificările și completările ulterioare, solicit prin prezenta cerere afișarea ofertei de vânzare anexată, în termenul prevăzut de Legea nr. 17/2014, cu modificările și completările ulterioare.

Am cunoștință despre existența următorilor preempatori pentru exercitarea dreptului de preempțiune asupra ofertei mele de vânzare:

preemptori de rang I: coproprietarii, rudele de gradul I, soții, rudele și afinii până la gradul al treilea inclusiv

preemptori de rang II: proprietarii investițiilor agricole pentru culturile de pomi, viță-de-vie, hamei, irigații exclusiv private și/sau arendașii. În cazul în care pe terenurile supuse vânzării se află investiții agricole pentru culturile de pomi, viță-de-vie, hamei și pentru irigații, prioritate la cumpărarea acestor terenuri au proprietarii acestor investiții

preemptori de rang III: proprietarii și/sau arendașii terenurilor agricole vecine cu terenul supus vânzării, cu respectarea dispozițiilor prevăzute la art. 4 alin. (2) și (4) din Legea nr. 17/2014, cu modificările și completările ulterioare, ADAM FILOV

preemptori de rang IV: tinerii fermieri

preemptori de rang V: Academia de Științe Agricole și Silvicultură "Gheorghe Ionescu-Șișești" și unitățile de cercetare-dezvoltare din domeniile agriculturii, silviculturii și industriei alimentare, organizate și reglementate prin Legea nr. 45/2009 privind organizarea și funcționarea Academiei de Științe Agricole și Silvicultură "Gheorghe Ionescu-Șișești" și a sistemului de cercetare-dezvoltare din domeniile agriculturii, silviculturii și industriei alimentare, cu modificările și completările ulterioare, precum și instituțiile de învățământ cu profil agricol, în scopul cumpărării terenurilor agricole situate în extravilan cu destinația strict necesară cercetării agricole, aflate în vecinătatea loturilor existente în patrimoniul acestora

preemptori de rang VI: persoane fizice cu domiciliul/reședința situat/situată în unitățile administrativ-teritoriale unde este amplasat terenul sau în unitățile administrativ-teritoriale vecine

preemptori de rang VII: statul român, prin Agenția Domeniilor Statului

Declar că sunt proprietar al terenului în suprafață de 00564 ha situat în extravilanul localității POIANA MĂRULUI, identificat cu număr cadastral 100544, înscris în cartea funciară nr. 100544a localității POIANA MĂRULUI, care face obiectul ofertei de vânzare.

Declar că:

- terenul face obiectul unor litigii sau a unei proceduri de executare silită: Da Nu
- terenul este grevat de sarcini: Da Nu

- am cunoștință și am respectat prevederile art. 4 alin. (6) din Legea nr. 17/2014, cu modificările și completările ulterioare, cu privire la înstrăinarea terenurilor agricole situate în extravilan pe care sunt situri arheologice clasate.

În susținerea cererii, depun următoarele acte doveditoare:

1. COPIE ACT IDENTITATE
COPIE EXTRAS C.T. și SCHIȚĂ
2. SENTINȚA JUDECĂTORĂȘCA și ACT DE PARTAJ VOLUNTAR
CERTIFICAT FISCAL

Cunoscând că falsul în declarații se pedepsește conform Legii nr. 286/2009 privind Codul penal, cu modificările și completările ulterioare, declar că datele sunt reale, corecte și complete.

Vânzător/Împuternicit,

MOLDOVAN VIOLETA.

(numele și prenumele în clar)

Semnătura



Data 15.04.2021

NOTE:

- Câmpurile notate cu (*) sunt obligatoriu de completat.
- Câmpurile notate cu (**) se completează de către cetățenii unui stat membru al Uniunii Europene, ai statelor care sunt parte la Acordul privind Spațiul Economic European (ASEE) sau ai Confederației Elvețiene.
- Câmpurile notate cu (*) se completează de către proprietar.
- Câmpurile notate cu (***) se completează de către împuternicit. În acest caz, prezintă documentele doveditoare a calității de împuternicit.

COMUNA POIANA MĂRULUI
 INTRARE/IESIRE NR. 2710
 DATA 19.04.2021

OFERTĂ DE VÂNZARE TEREN

Subsemnatul/Subsemnata **MOLDOVAN VIOLETA VLADENI**, CNP., având adresa de comunicare în: localitatea
POIANA MĂRULUI, nr. **356**, bl., ap., judetul/sectorul **BAIA MARE**, codul poștal
471000, str. **TRĂRARASULUI**, nr. **356**, tel. **0743464490** și în suprafață de **0,0564** (ha), la prețul de (*) **5.000** (lei)
 e-mail

Condițiile de vânzare² sunt următoarele:

Date privind identificarea terenului

Specificare	Informații privind amplasamentul terenului							Observații
	Orașul/Comuna/Județul (*)	Suprafața (ha) (*)	Număr cadastral (**)	Număr de carte funciară (**)	Număr tarla/lot (**)	Număr parcelă (**)	Categoria de folosință ³ (**)	
Se completează de către vânzător.	POIANA MĂRULUI	0,0564	100.544	100544	-	-	TÂNEAȚĂ	
Verificat primărie ⁴								

Cunoscând că falsul în declarații se pedepsește conform Legii nr. 286/2009 privind Codul penal, cu modificările și completările ulterioare, declar că datele sunt reale, corecte și complete.

Vânzător/împuțernicit,

MOLDOVAN VIOLETA

(numele și prenumele în clar)

Semnătura



L.S.

Data **15.04.2021**

- Formular pentru persoane fizice -

CERERE

pentru afișarea ofertei de vânzare a terenului

Județul/localitatea (*) BRASOV	Nr. unic de înregistrare al ofertei de vânzare din Registrul de evidență
Primăria (*) POIANA MĂRULUI	Nr. 2710 din 19.10.2021 (zi/lună/an) (*)
Numele și prenumele funcționarului primăriei care primește cererea (*) PISEU TRAIAN	Semnătura funcționarului care primește oferta de vânzare (*)

Stimată doamnă primar/Stimate domnule primar,

1. (*) Subsemnatul/Subsemnata ^{GUMAIN} ~~NASIA-CAMELIA~~, CNR, în calitate de proprietar, identificat/identificată cu ~~C.I.~~ seria nr., eliberat(ă) de ~~PO. SINCRA NOUA~~, data și locul nașterii, localitatea ~~ZARNESTI~~, județul/țara ~~BRASOV~~
2. (**) cu domiciliul în: localitatea ~~PALTIN~~, str. ~~PALTIN~~ nr. ~~6~~, bl., sc., et., ap., județul/sectorul ~~BRASOV~~, codul poștal, țara ~~ROMÂN~~, telefon ~~0740622160~~, fax, e-mail, cetățenia ~~ROMÂN~~, starea civilă ~~CASĂTORITĂ~~
3. (**) reședința în România (dacă este cazul):
localitatea, str. nr. bl., sc., et., ap., județul/sectorul, codul poștal, telefon, fax, e-mail
4. (***) Prin (numele și prenumele), CNP/CIF, în calitate de, conform, localitatea, str. nr., bl., sc., et., ap., județul/sectorul, codul poștal, telefon, fax, e-mail

având în vedere dispozițiile Legii nr. 17/2014 privind unele măsuri de reglementare a vânzării terenurilor agricole situate în extravilan și de modificare a Legii nr. 268/2001 privind privatizarea societăților ce dețin în administrare terenuri proprietate publică și privată a statului cu destinație agricolă și înființarea Agenției Domeniilor Statului, cu modificările și completările ulterioare, solicit prin prezenta cerere afișarea ofertei de vânzare anexată, în termenul prevăzut de Legea nr. 17/2014, cu modificările și completările ulterioare.

Am cunoștință despre existența următorilor preemptori pentru exercitarea dreptului de preempțiune asupra ofertei mele de vânzare:

preemptori de rang I: coproprietarii, rudele de gradul I, soții, rudele și afinii până la gradul al treilea inclusiv

preemptori de rang II: proprietarii investițiilor agricole pentru culturile de pomi, viță-de-vie, hamei, irigații exclusiv private și/sau arendașii. În cazul în care pe terenurile supuse vânzării se află investiții agricole pentru culturile de pomi, viță-de-vie, hamei și pentru irigații, prioritate la cumpărarea acestor terenuri au proprietarii acestor investiții

preemptori de rang III: proprietarii și/sau arendașii terenurilor agricole vecine cu terenul supus vânzării, cu respectarea dispozițiilor prevăzute la art. 4 alin. (2) și (4) din Legea nr. 17/2014, cu modificările și completările ulterioare, ...ADAM FILON.....

preemptori de rang IV: tinerii fermieri

preemptori de rang V: Academia de Științe Agricole și Silvicultură "Gheorghe Ionescu-Șișești" și unitățile de cercetare-dezvoltare din domeniile agriculturii, silviculturii și industriei alimentare, organizate și reglementate prin Legea nr. 45/2009 privind organizarea și funcționarea Academiei de Științe Agricole și Silvicultură "Gheorghe Ionescu-Șișești" și a sistemului de cercetare-dezvoltare din domeniile agriculturii, silviculturii și industriei alimentare, cu modificările și completările ulterioare, precum și instituțiile de învățământ cu profil agricol, în scopul cumpărării terenurilor agricole situate în extravilan cu destinația strict necesară cercetării agricole, aflate în vecinătatea loturilor existente în patrimoniul acestora

.....;

preemptori de rang VI: persoane fizice cu domiciliul/reședința situat/situată în unitățile administrativ-teritoriale unde este amplasat terenul sau în unitățile administrativ-teritoriale vecine

.....;

preemptori de rang VII: statul român, prin Agenția Domeniilor Statului

.....

Declar că sunt proprietar al terenului în suprafață de 00564 ha situat în extravilanul localității BOIANA MARULUI, identificat cu număr cadastral 100544, înscris în cartea funciară nr 100544 a localității BOIANA MARULUI, care face obiectul ofertei de vânzare.

Declar că:

- terenul face obiectul unor litigii sau a unei proceduri de executare silită: Da Nu

- terenul este grevat de sarcini: Da Nu

- am cunoștință și am respectat prevederile art. 4 alin. (6) din Legea nr. 17/2014, cu modificările și completările ulterioare, cu privire la înstrăinarea terenurilor agricole situate în extravilan pe care sunt situri arheologice clasate.

În susținerea cererii, depun următoarele acte doveditoare:

1. COPIE ACT IDENTITATE
COPIE EXTRAȘ C.F. ȘI SCHITĂ
2. SENTINȚĂ JUDECĂTOREASCĂ ȘI ACT DE PARTAJ VOLUNTAR,
CERTIFICAT FISCAL.

Cunoscând că falsul în declarații se pedepsește conform Legii nr. 286/2009 privind Codul penal, cu modificările și completările ulterioare, declar că datele sunt reale, corecte și complete.

Vânzător/Împuternicit,

QUIMAN NADIA - CAMELIA

(numele și prenumele în clar)

Semnătura 

.....
Data 15.04.2021.....

NOTE:

- Câmpurile notate cu (*) sunt obligatoriu de completat.
- Câmpurile notate cu (**) se completează de către cetățenii unui stat membru al Uniunii Europene, ai statelor care sunt parte la Acordul privind Spațiul Economic European (ASEE) sau ai Confederației Elvețiene.
- Câmpurile notate cu (*) se completează de către proprietar.
- Câmpurile notate cu (***) se completează de către împuternicit. În acest caz, prezintă documentele doveditoare a calității de împuternicit.

COMUNA POIANA

INTRARE/IESIRE NR. 240

DATA 19.04.2021

OFERTĂ DE VÂNZARE TEREN

Subsemnatul/Subsemnata **QUIMAN NADIA - CAMELIA**, CNP., având adresa de comunicare în: localitatea **PALTIN**, str. **PALTIN** nr. **6**, bl., sc., et., ap., județul/sectorul **BRAȘOV**; codul poștal e-mail tel. **040622160** având teren agricol situat în extravilan, în suprafață de **0,0564** (ha), la prețul de (*) **5000** (lei)

Condițiile de vânzare²⁾ sunt următoarele:

Date privind identificarea terenului

Specificare	Informații privind amplasamentul terenului							Observații
	Orașul/Comuna/Județul (*)	Suprafața (ha) (*)	Număr cadastral (**)	Număr de carte funciară (**)	Număr tarla/lot (**)	Număr parcelă (**)	Categoria de folosință ³⁾ (**)	
Se completează de către vânzător.	POIANA MĂRULI	00564	100.544	100.544	-	-	TÂNEAȚĂ	
Verificat primărie ⁴⁾								

Cunoscând că falsul în declarații se pedepsește conform Legii nr. 286/2009 privind Codul penal, cu modificările și completările ulterioare, declar că datele sunt reale, corecte și complete.

Vânzător/Împuternicit,

QUIMAN NADIA - CAMELIA

(numele și prenumele în clar)

Semnătura

Quiman Nadia

L.S.

Data **15.04.2021**

- Formular pentru persoane fizice -

CERERE

pentru afișarea ofertei de vânzare a terenului

Județul/localitatea (*)	BRASOV	Nr. unic de înregistrare al ofertei de vânzare din Registrul de evidență
Primăria (*)	POIANA MĂRULUI	Nr. 2710 din 19.10.2011 (zi/lună/an) (*)
Numele și prenumele funcționarului primăriei care primește cererea (*)	PISEU TRAIAN	Semnătura funcționarului care primește oferta de vânzare (*)

Stimată doamnă primar/Stimate domnule primar,

1.(*) Subsemnatul/Subsemnata, OPREA RADU, CNP:, în calitate de proprietar, identificat/identificată cu seria nr., eliberat(ă) de P. COMEA, data și locul nașterii 9, localitatea POIANA MĂRULUI, județul țara BRASOV.....

2.(**) cu domiciliul în: localitatea ARINI....., str. DEZULUI nr. 122 bl., sc., et., ap., județul/sectorul BRASOV....., codul poștal țara ROMANIA, telefon 0756673610....., e-mail cetățenia ROMANA....., starea civilă CASATORIT.

3.(**) reședința în România (dacă este cazul):

localitatea, str. nr., bl., sc., et., ap., județul/sectorul, codul poștal, telefon, fax, e-mail

4.(***) Prin (numele și prenumele), CNP/CIF, în calitate de, conform, localitatea, str. nr., bl., sc., et., ap., județul/sectorul, codul poștal, telefon, fax, e-mail

având în vedere dispozițiile Legii nr. 17/2014 privind unele măsuri de reglementare a vânzării terenurilor agricole situate în extravilan și de modificare a Legii nr. 268/2001 privind privatizarea societăților ce dețin în administrare terenuri proprietate publică și privată a statului cu destinație agricolă și înființarea Agenției Domeniilor Statului, cu modificările și completările ulterioare, solicit prin prezenta cerere afișarea ofertei de vânzare anexată, în termenul prevăzut de Legea nr. 17/2014, cu modificările și completările ulterioare.

Am cunoștință despre existența următorilor preemptori pentru exercitarea dreptului de preempțiune asupra ofertei mele de vânzare:

preemptori de rang I: coproprietarii, rudele de gradul I, soții, rudele și afinii până la gradul al treilea inclusiv

preemptori de rang II: proprietarii investițiilor agricole pentru culturile de pomi, viță-de-vie, hamei, irigații exclusiv private și/sau arendașii. În cazul în care pe terenurile supuse vânzării se află investiții agricole pentru culturile de pomi, viță-de-vie, hamei și pentru irigații, prioritate la cumpărarea acestor terenuri au proprietarii acestor investiții

preemptori de rang III: proprietarii și/sau arendașii terenurilor agricole vecine cu terenul supus vânzării, cu respectarea dispozițiilor prevăzute la art. 4 alin. (2) și (4) din Legea nr. 17/2014, cu modificările și completările ulterioare, ...ADAM FILOV.....;

preemptori de rang IV: tinerii fermieri

preemptori de rang V: Academia de Științe Agricole și Silvicultură "Gheorghe Ionescu-Șișești" și unitățile de cercetare-dezvoltare din domeniile agriculturii, silviculturii și industriei alimentare, organizate și reglementate prin Legea nr. 45/2009 privind organizarea și funcționarea Academiei de Științe Agricole și Silvicultură "Gheorghe Ionescu-Șișești" și a sistemului de cercetare-dezvoltare din domeniile agriculturii, silviculturii și industriei alimentare, cu modificările și completările ulterioare, precum și instituțiile de învățământ cu profil agricol, în scopul cumpărării terenurilor agricole situate în extravilan cu destinația strict necesară cercetării agricole, aflate în vecinătatea loturilor existente în patrimoniul acestora

.....;

preemptori de rang VI: persoane fizice cu domiciliul/reședința situat/situată în unitățile administrativ-teritoriale unde este amplasat terenul sau în unitățile administrativ-teritoriale vecine

.....;

preemptori de rang VII: statul român, prin Agenția Domeniilor Statului

.....

Declar că sunt proprietar al terenului în suprafață de 0,0564 ha situat în extravilanul localității Poiana Măgurele, identificat cu număr cadastral 100.544, înscris în cartea funciară nr. 100.544 a localității Poiana Măgurele, care face obiectul ofertei de vânzare.

Declar că:

- terenul face obiectul unor litigii sau a unei proceduri de executare silită: Da Nu ;

- terenul este grevat de sarcini: Da Nu ;

- am cunoștință și am respectat prevederile art. 4 alin. (6) din Legea nr. 17/2014, cu modificările și completările ulterioare, cu privire la înstrăinarea terenurilor agricole situate în extravilan pe care sunt situri arheologice clasate.

În susținerea cererii, depun următoarele acte doveditoare:

1. COPIE ACT IDENTITATE
COPIE EXTRAS C.T. SI SCHEMĂ
2. SENTINȚĂ JUDECATOREASCĂ ȘI ACT DE PARTAJ VOLUNTAR
CERTIFICAT FISCAL

Cunoscând că falsul în declarații se pedepsește conform Legii nr. 286/2009 privind Codul penal, cu modificările și completările ulterioare, declar că datele sunt reale, corecte și complete.

Vânzător/Împuternicit,

OPREA RADU

(numele și prenumele în clar)

Semnătura



Data 15-04-2021

NOTE:

- Câmpurile notate cu (*) sunt obligatoriu de completat.
- Câmpurile notate cu (**) se completează de către cetățenii unui stat membru al Uniunii Europene, ai statelor care sunt parte la Acordul privind Spațiul Economic European (ASEE) sau ai Confederației Elvețiene.
- Câmpurile notate cu (*) se completează de către proprietar.
- Câmpurile notate cu (***) se completează de către împuternicit. În acest caz, prezintă documentele doveditoare a calității de împuternicit.

- Formular pentru persoane fizice -

CERERE

pentru afișarea ofertei de vânzare a terenului

Județul/localitatea (*) BRASOV	Nr. unic de înregistrare al ofertei de vânzare din
Primăria (*) POIANA MĂRULUI	Registrul de evidență
Numele și prenumele funcționarului primăriei care primește cererea (*) PĂȘCU TRAIAN	Nr. 2710 din 19.01.2021 (zi/lună/an) (*)
	Semnătura funcționarului care primește oferta de vânzare (*)

Stimată doamnă primar/Stimate domnule primar,

1.(*) Subsemnatul/Subsemnata, Opresca Vasile, CNP în calitate de proprietar, identificat/identificată cu seria nr. eliberat(ă) de S.U.E.C. Craiova, data și locul nașterii., localitatea Sinca Nouă, județul/țara Brasov..... România

2.(**) cu domiciliul în: localitatea Blădeni....., str. Stănilăuie nr. 138, bl., sc., et., ap., județul/sectorul Blădeni....., codul poștal , țara România....., telefon 0722615510 fax , e-mail , cetățenia România....., starea civilă Căsătorit.....

3.(**) reședința în România (dacă este cazul):

localitatea , str. nr., bl., sc., et., ap., județul/sectorul , codul poștal , telefon , fax , e-mail

4.(***) Prin (numele și prenumele), CNP/CIF , în calitate de , conform , localitatea , str. nr., bl., sc., et., ap., județul/sectorul , codul poștal , telefon , fax , e-mail

având în vedere dispozițiile Legii nr. 17/2014 privind unele măsuri de reglementare a vânzării terenurilor agricole situate în extravilan și de modificare a Legii nr. 268/2001 privind privatizarea societăților ce dețin în administrare terenuri proprietate publică și privată a statului cu destinație agricolă și înființarea Agenției Domeniilor Statului, cu modificările și completările ulterioare, solicit prin prezenta cerere afișarea ofertei de vânzare anexată, în termenul prevăzut de Legea nr. 17/2014, cu modificările și completările ulterioare.

Am cunoștință despre existența următorilor preemptori pentru exercitarea dreptului de preempțiune asupra ofertei mele de vânzare:

preemtori de rang I: coproprietarii, rudele de gradul I, soții, rudele și afinii până la gradul al treilea inclusiv

preemtori de rang II: proprietarii investițiilor agricole pentru culturile de pomi, viță-de-vie, hamei, irigații exclusiv private și/sau arendașii. În cazul în care pe terenurile supuse vânzării se află investiții agricole pentru culturile de pomi, viță-de-vie, hamei și pentru irigații, prioritate la cumpărarea acestor terenuri au proprietarii acestor investiții

preemtori de rang III: proprietarii și/sau arendașii terenurilor agricole vecine cu terenul supus vânzării, cu respectarea dispozițiilor prevăzute la art. 4 alin. (2) și (4) din Legea nr. 17/2014, cu modificările și completările ulterioare, Adem Filip

preemtori de rang IV: tinerii fermieri

preemtori de rang V: Academia de Științe Agricole și Silvicultură "Gheorghe Ionescu-Șișești" și unitățile de cercetare-dezvoltare din domeniile agriculturii, silviculturii și industriei alimentare, organizate și reglementate prin Legea nr. 45/2009 privind organizarea și funcționarea Academiei de Științe Agricole și Silvicultură "Gheorghe Ionescu-Șișești" și a sistemului de cercetare-dezvoltare din domeniile agriculturii, silviculturii și industriei alimentare, cu modificările și completările ulterioare, precum și instituțiile de învățământ cu profil agricol, în scopul cumpărării terenurilor agricole situate în extravilan cu destinația strict necesară cercetării agricole, aflate în vecinătatea loturilor existente în patrimoniul acestora

.....;

preemtori de rang VI: persoane fizice cu domiciliul/reședința situat/situată în unitățile administrativ-teritoriale unde este amplasat terenul sau în unitățile administrativ-teritoriale vecine

.....;

preemtori de rang VII: statul român, prin Agenția Domeniilor Statului

.....

Declar că sunt proprietar al terenului în suprafață de 0,54 ha situat în extravilanul localității Poiana Măruții identificat cu număr cadastral, înscris în cartea funciară nr. 0054 a localității Poiana Măruții care face obiectul ofertei de vânzare.

Declar că:

- terenul face obiectul unor litigii sau a unei proceduri de executare silită: Da Nu

- terenul este grevat de sarcini: Da Nu

- am cunoștință și am respectat prevederile art. 4 alin. (6) din Legea nr. 17/2014, cu modificările și completările ulterioare, cu privire la înstrăinarea terenurilor agricole situate în extravilan pe care sunt situri arheologice clasate.

În susținerea cererii, depun următoarele acte doveditoare:

1. Copie Act identitate.
Copie extrase fișă schită.
2. Stat.j.n.t.e., judecătorească și act partaj voluntar.
Certificat fiscal.

Cunoscând că falsul în declarații se pedepsește conform Legii nr. 286/2009 privind Codul penal, cu modificările și completările ulterioare, declar că datele sunt reale, corecte și complete.

Vânzător/Împuternicit,

.....
Oprea Vanik.....

(numele și prenumele în clar)

Semnătura

.....


Data 15.04.2021

NOTE:

- Câmpurile notate cu (*) sunt obligatoriu de completat.
- Câmpurile notate cu (**) se completează de către cetățenii unui stat membru al Uniunii Europene, ai statelor care sunt parte la Acordul privind Spațiul Economic European (ASEE) sau ai Confederației Elvețiene.
- Câmpurile notate cu (*) se completează de către proprietar.
- Câmpurile notate cu (***) se completează de către împuternicit. În acest caz, prezintă documentele doveditoare a calității de împuternicit.

COMUNA POIANA MĂRULUI
 TRĂZĂRIȘIRE NR. 21/0
 DATA 19 04 2021

OFERTĂ DE VÂNZARE TEREN

Subsemnatul/Subsemnata¹⁾ Opresca Sorinel, CNP având adresa de comunicare în: localitatea
Clădești, str. P. Stănișoare nr. 138, bl., sc., et., judetul/sectorul Bacău, codul poștal
, tel. 0722.615530 vând teren agricol situat în extravilan, în suprafață de 0,0564 (ha), la preț de (*) 5.000 (lei)
, e-mail

Condițiile de vânzare²⁾ sunt următoarele:

Date privind identificarea terenului

Specificare	Informații privind amplasamentul terenului						Categorie de folosință ³⁾ (**)	Observații
	Orașul/Comuna/Județul (*)	Suprafața (ha) (*)	Număr cadastral (**)	Număr de carte funciară (**)	Număr tarla/lot (**)	Număr parcelă (**)		
Se completează de către vânzător.	Poiana Mărului	0,0564	100544	100544	—	—	Fânețe	
Verificat primărie ⁴⁾								

Cunoscând că falsul în declarații se pedepsește conform Legii nr. 286/2009 privind Codul penal, cu modificările și completările ulterioare, declar că datele sunt reale, corecte și complete.

Vânzător/Împuțemicit,

Opresca Sorinel

(numele și prenumele în clar)

Semnătura



L.S.

Data 15 04 2021.

- Formular pentru persoane fizice -

CERERE

pentru afișarea ofertei de vânzare a terenului

Județul/localitatea (*) BRASOV	Nr. unic de înregistrare al ofertei de vânzare din Registrul de evidență
Primăria (*) POIANA MĂRULUI	Nr. 2710 din 19/01/2011 (zi/lună/an) (*)
Numele și prenumele funcționarului primăriei care primește cererea (*) AȘEU TRAIAN	Semnătura funcționarului care primește oferta de vânzare (*)

Stimată doamnă primar/Stimate domnule primar,

- 1.(*) Subsemnatul/Subsemnata, **Oprea Ioan**, CNP, în calitate de proprietar, identificat/identificată cu seria nr., eliberat(ă) de **P. Codlea**, data și locul nașterii **1.11.1963**, localitatea **Simca Nova**, județul/țara **Brasov**.....
- 2.(**) cu domiciliul în: localitatea **Vulcan**, str. **Now** nr. **169** bl., sc., et., ap., județul/sectorul **Brasov**, codul poștal, țara **România** telefon **076844533**, fax, e-mail, cetățenia **Română**, starea civilă **Căsătorit**.....
- 3.(**) reședința în România (dacă este cazul):
localitatea, str. nr., bl., sc., et., ap., județul/sectorul, codul poștal, telefon, fax, e-mail
- 4.(**) Prin (numele și prenumele), CNP/CIF, în calitate de, conform, localitatea, str. nr., bl., sc., et., ap., județul/sectorul, codul poștal, telefon, fax, e-mail

având în vedere dispozițiile Legii nr. 17/2014 privind unele măsuri de reglementare a vânzării terenurilor agricole situate în extravilan și de modificare a Legii nr. 268/2001 privind privatizarea societăților ce dețin în administrare terenuri proprietate publică și privată a statului cu destinație agricolă și înființarea Agenției Domeniilor Statului, cu modificările și completările ulterioare, solicit prin prezenta cerere afișarea ofertei de vânzare anexată, în termenul prevăzut de Legea nr. 17/2014, cu modificările și completările ulterioare.

Am cunoștință despre existența următorilor preemptori pentru exercitarea dreptului de preempțiune asupra ofertei mele de vânzare:

preemptori de rang I: coproprietarii, rudele de gradul I, soții, rudele și afinii până la gradul al treilea inclusiv

preemptori de rang II: proprietarii investițiilor agricole pentru culturile de pomi, viță-de-vie, hamei, irigații exclusiv private și/sau arendașii. În cazul în care pe terenurile supuse vânzării se află investiții agricole pentru culturile de pomi, viță-de-vie, hamei și pentru irigații, prioritate la cumpărarea acestor terenuri au proprietarii acestor investiții

preemptori de rang III: proprietarii și/sau arendașii terenurilor agricole vecine cu terenul supus vânzării, cu respectarea dispozițiilor prevăzute la art. 4 alin. (2) și (4) din Legea nr. 17/2014, cu modificările și completările ulterioare, Adan Film

preemptori de rang IV: tinerii fermieri

preemptori de rang V: Academia de Științe Agricole și Silvicultură "Gheorghe Ionescu-Șișești" și unitățile de cercetare-dezvoltare din domeniile agriculturii, silviculturii și industriei alimentare, organizate și reglementate prin Legea nr. 45/2009 privind organizarea și funcționarea Academiei de Științe Agricole și Silvicultură "Gheorghe Ionescu-Șișești" și a sistemului de cercetare-dezvoltare din domeniile agriculturii, silviculturii și industriei alimentare, cu modificările și completările ulterioare, precum și instituțiile de învățământ cu profil agricol, în scopul cumpărării terenurilor agricole situate în extravilan cu destinația strict necesară cercetării agricole, aflate în vecinătatea loturilor existente în patrimoniul acestora

preemptori de rang VI: persoane fizice cu domiciliul/reședința situat/situată în unitățile administrativ-teritoriale unde este amplasat terenul sau în unitățile administrativ-teritoriale vecine

preemptori de rang VII: statul român, prin Agenția Domeniilor Statului

Declar că sunt proprietar al terenului în suprafață de 0,0564 ha situat în extravilanul localității Peiana Marului identificat cu număr cadastral 100.554, înscris în cartea funciară nr. 100.554 localității Peiana Marului care face obiectul ofertei de vânzare.

Declar că:

- terenul face obiectul unor litigii sau a unei proceduri de executare silită: Da Nu

- terenul este grevat de sarcini: Da Nu

- am cunoștință și am respectat prevederile art. 4 alin. (6) din Legea nr. 17/2014, cu modificările și completările ulterioare, cu privire la înstrăinarea terenurilor agricole situate în extravilan pe care sunt situri arheologice clasate.

În susținerea cererii, depun următoarele acte doveditoare:

1. Copie act identitate

Copie extras C F și achita

2. Sentință în decădere și act de portaj voluntar

Certificat Fiscal


Cunoscând că falsul în declarații se pedepsește conform Legii nr. 286/2009 privind Codul penal, cu modificările și completările ulterioare, declar că datele sunt reale, corecte și complete.

Vânzător/Împuternicit,

Oprea Ioan

(numele și prenumele în clar)

Semnătura



Data 15-04-2021

NOTE:

- Câmpurile notate cu (*) sunt obligatoriu de completat.
- Câmpurile notate cu (**) se completează de către cetățenii unui stat membru al Uniunii Europene, ai statelor care sunt parte la Acordul privind Spațiul Economic European (ASEE) sau ai Confederației Elvețiene.
- Câmpurile notate cu (*) se completează de către proprietar.
- Câmpurile notate cu (***) se completează de către împuternicit. În acest caz, prezintă documentele doveditoare a calității de împuternicit.

COMUNA POIANA MĂRULUI
 INTRARE/IESIRE NR. 2710
 DATA 19.04.2021

OFERTĂ DE VÂNZARE TEREN

Subsemnatul/Subsemnata¹⁾ Opres Leon CNP
 nr. 168, bl., sc., et., ap., judelul/sectorul BRAȘOV, codul poștal
51016845313, vând teren agricol situat în extravilan, în suprafață de 0,0564 (ha), la prețul de (*) 5.000.000,00 lei.
 Condițiile de vânzare²⁾ sunt următoarele:

Date privind identificarea terenului


Specificare	Informații privind amplasamentul terenului							Observații
	Orașul/Comuna/Județul (*)	Suprafața (ha) (*)	Număr cadastral (**)	Număr de carte funciara (**)	Număr tarla/lot (**)	Număr parcelă (**)	Categoria de folosință ³⁾ (**)	
Se completează de către vânzător.	<u>Poiana Mărului</u>	<u>0,0564</u>	<u>100544</u>	<u>100544</u>	<u>-</u>	<u>-</u>	<u>Finețe</u>	
Verificat primărie ⁴⁾								

Cunoscând că falsul în declarații se pedepsește conform Legii nr. 286/2009 privind Codul penal, cu modificările și completările ulterioare, declar că datele sunt reale, corecte și complete.

Vânzător/Imputernicit,

Opres Leon

(numele și prenumele în clar)

Semnătura 

L.S.

Data 15.04.2021

- Formular pentru persoane fizice -

CERERE

pentru afișarea ofertei de vânzare a terenului

Județul/localitatea (*) BRASOV	Nr. unic de înregistrare al ofertei de vânzare din
Primăria (*) POIANA MĂRULUI	Registrul de evidență
Numele și prenumele funcționarului primăriei care primește cererea (*) PĂȘCU TRAIAN	Nr. 2410 din 19.10.2011 (zi/lună/an) (*)
	Semnătura funcționarului care primește oferta de vânzare (*)

Stimată doamnă primar/Stimate domnule primar,

- 1.(*) Subsemnatul/Subsemnata, Ciocolice Elena, CNP:, în calitate de proprietar, identificat/identificată cu ..C.I..... seria nr. ... și liberat(ă) de 12.12.2004, data și locul nașterii, localitatea Sinca Nouă, județul/țara B.V. România
- 2.(**) cu domiciliul în: localitatea Alina, str. 12.12 nr. 5, bl. 9, sc. A, et. 3, ap. 23, județul/sectorul Brasov, codul poștal, țara România, telefon 0745409158, e-mail, cetățenia Română, starea civilă casătorit
- 3.(**) reședința în România (dacă este cazul):
localitatea, str. nr., bl., sc., et., ap., județul/sectorul, codul poștal, telefon, fax, e-mail
- 4.(**) Prin (numele și prenumele), CNP/CIF, în calitate de, conform, localitatea, str. nr., bl., sc., et., ap., județul/sectorul, codul poștal, telefon, fax, e-mail

având în vedere dispozițiile Legii nr. 17/2014 privind unele măsuri de reglementare a vânzării terenurilor agricole situate în extravilan și de modificare a Legii nr. 268/2001 privind privatizarea societăților ce dețin în administrare terenuri proprietate publică și privată a statului cu destinație agricolă și înființarea Agenției Domeniilor Statului, cu modificările și completările ulterioare, solicit prin prezenta cerere afișarea ofertei de vânzare anexată, în termenul prevăzut de Legea nr. 17/2014, cu modificările și completările ulterioare.

Am cunoștință despre existența următorilor preemptori pentru exercitarea dreptului de preempțiune asupra ofertei mele de vânzare:

preemptori de rang I: coproprietarii, rudele de gradul I, soții, rudele și afinii până la gradul al treilea inclusiv

preemptori de rang II: proprietarii investițiilor agricole pentru culturile de pomi, viță-de-vie, hamei, irigații exclusiv private și/sau arendașii. În cazul în care pe terenurile supuse vânzării se află investiții agricole pentru culturile de pomi, viță-de-vie, hamei și pentru irigații, prioritate la cumpărarea acestor terenuri au proprietarii acestor investiții

preemptori de rang III: proprietarii și/sau arendașii terenurilor agricole vecine cu terenul supus vânzării, cu respectarea dispozițiilor prevăzute la art. 4 alin. (2) și (4) din Legea nr. 17/2014, cu modificările și completările ulterioare, Adam Filan

preemptori de rang IV: tinerii fermieri

preemptori de rang V: Academia de Științe Agricole și Silvicultură "Gheorghe Ionescu-Șișești" și unitățile de cercetare-dezvoltare din domeniile agriculturii, silviculturii și industriei alimentare, organizate și reglementate prin Legea nr. 45/2009 privind organizarea și funcționarea Academiei de Științe Agricole și Silvicultură "Gheorghe Ionescu-Șișești" și a sistemului de cercetare-dezvoltare din domeniile agriculturii, silviculturii și industriei alimentare, cu modificările și completările ulterioare, precum și instituțiile de învățământ cu profil agricol, în scopul cumpărării terenurilor agricole situate în extravilan cu destinația strict necesară cercetării agricole, aflate în vecinătatea loturilor existente în patrimoniul acestora

preemptori de rang VI: persoane fizice cu domiciliul/reședința situat/situată în unitățile administrativ-teritoriale unde este amplasat terenul sau în unitățile administrativ-teritoriale vecine

preemptori de rang VII: statul român, prin Agenția Domeniilor Statului

Declar că sunt proprietar al terenului în suprafață de 0,0544 ha situat în extravilanul localității Podana, Iași, identificat cu număr cadastral 100.544, înscris în cartea funciară nr. 100.544, a localității Podana, care face obiectul ofertei de vânzare.

Declar că:

- terenul face obiectul unor litigii sau a unei proceduri de executare silită: Da Nu

- terenul este grevat de sarcini: Da Nu

- am cunoștință și am respectat prevederile art. 4 alin. (6) din Legea nr. 17/2014, cu modificările și completările ulterioare, cu privire la înstrăinarea terenurilor agricole situate în extravilan pe care sunt situri arheologice clasate.

În susținerea cererii, depun următoarele acte doveditoare:

1. Copie act identitate
Copie extra CF și schiță
2. Sentință judecătorească în act portaj voluntar.

Cunoscând că falsul în declarații se pedepsește conform Legii nr. 286/2009 privind Codul penal, cu modificările și completările ulterioare, declar că datele sunt reale, corecte și complete.

Vânzător/Împuternicit,

..... Cociu Elena

(numele și prenumele în clar)

Semnătura

..... Elena

Data ..15.04.2021..


NOTE:

- Câmpurile notate cu (*) sunt obligatoriu de completat.
- Câmpurile notate cu (**) se completează de către cetățenii unui stat membru al Uniunii Europene, ai statelor care sunt parte la Acordul privind Spațiul Economic European (ASEE) sau ai Confederației Elvețiene.
- Câmpurile notate cu (*) se completează de către proprietar.
- Câmpurile notate cu (***) se completează de către împuternicit. În acest caz, prezintă documentele doveditoare a calității de împuternicit.

- Formular pentru persoane fizice -

CERERE

pentru afișarea ofertei de vânzare a terenului

Județul/localitatea (*) <u>BRASOV</u>	Nr. unic de înregistrare al ofertei de vânzare din
Primăria (*) <u>POIANA MĂRULUI</u>	Registrul de evidență
Numele și prenumele funcționarului primăriei care primește cererea (*) <u>PISEU TRAIAN</u>	Nr. <u>2710</u> din <u>19.04.2021</u> (zi/lună/an) (*)
Stimată doamnă primar/Stimate domnule primar,	Semnătura funcționarului care primește oferta de vânzare (*) 

1. (*) Subsemnatul/Subsemnata IOBEA MARIANA, CNP, în calitate de proprietar, identificat/identificată cu CI seria nr. eliberat(ă) de POL CONSTEA, data și locul nașterii, localitatea SINCA NOUA, județul/țara BRASOV,

2. (**) cu domiciliul în: localitatea VULCAN, str. POIENARILOR 78 nr. 478 bl., sc., et., ap., județul/sectorul BRASOV, codul poștal, țara ROMANIA, telefon, fax, e-mail, cetățenia ROMAN, starea civilă CASATORITA.

3. (**) reședința în România (dacă este cazul):

localitatea, str. nr., bl., sc., et., ap., județul/sectorul, codul poștal, telefon, fax, e-mail

4. (***) Prin IOBEA MARIANA (numele și prenumele), CNP/CIF 2810728082580, în calitate de FICA, conform, localitatea VULCAN, str. POIENARILOR nr. 478 bl., sc., et., ap., județul/sectorul BRASOV, codul poștal, telefon 0754387076, fax, e-mail

având în vedere dispozițiile Legii nr. 17/2014 privind unele măsuri de reglementare a vânzării terenurilor agricole situate în extravilan și de modificare a Legii nr. 268/2001 privind privatizarea societăților ce dețin în administrare terenuri proprietate publică și privată a statului cu destinație agricolă și înființarea Agenției Domeniilor Statului, cu modificările și completările ulterioare, solicit prin prezenta cerere afișarea ofertei de vânzare anexată, în termenul prevăzut de Legea nr. 17/2014, cu modificările și completările ulterioare.

Am cunoștință despre existența următorilor preemptori pentru exercitarea dreptului de preempțiune asupra ofertei mele de vânzare:

preemptori de rang I: coproprietarii, rudele de gradul I, soții, rudele și afinii până la gradul al treilea inclusiv

preemptori de rang II: proprietarii investițiilor agricole pentru culturile de pomi, viță-de-vie, hamei, irigații exclusiv private și/sau arendașii. În cazul în care pe terenurile supuse vânzării se află investiții agricole pentru culturile de pomi, viță-de-vie, hamei și pentru irigații, prioritate la cumpărarea acestor terenuri au proprietarii acestor investiții

preemptori de rang III: proprietarii și/sau arendașii terenurilor agricole vecine cu terenul supus vânzării, cu respectarea dispozițiilor prevăzute la art. 4 alin. (2) și (4) din Legea nr. 17/2014, cu modificările și completările ulterioare, ANAM FILON

preemptori de rang IV: tinerii fermieri

preemptori de rang V: Academia de Științe Agricole și Silvicultură "Gheorghe Ionescu-Șișești" și unitățile de cercetare-dezvoltare din domeniile agriculturii, silviculturii și industriei alimentare, organizate și reglementate prin Legea nr. 45/2009 privind organizarea și funcționarea Academiei de Științe Agricole și Silvicultură "Gheorghe Ionescu-Șișești" și a sistemului de cercetare-dezvoltare din domeniile agriculturii, silviculturii și industriei alimentare, cu modificările și completările ulterioare, precum și instituțiile de învățământ cu profil agricol, în scopul cumpărării terenurilor agricole situate în extravilan cu destinația strict necesară cercetării agricole, aflate în vecinătatea loturilor existente în patrimoniul acestora

preemptori de rang VI: persoane fizice cu domiciliul/reședința situat/situată în unitățile administrativ-teritoriale unde este amplasat terenul sau în unitățile administrativ-teritoriale vecine

preemptori de rang VII: statul român, prin Agenția Domeniilor Statului

Declar că sunt proprietar al terenului în suprafață de 0,0564 ha situat în extravilanul localității POIANA MARULUI, identificat cu număr cadastral 100544, înscris în cartea funciară nr. 100544a localității POIANA MARULUI, care face obiectul ofertei de vânzare.

Declar că:

- terenul face obiectul unor litigii sau a unei proceduri de executare silită: Da Nu

- terenul este grevat de sarcini: Da Nu

- am cunoștință și am respectat prevederile art. 4 alin. (6) din Legea nr. 17/2014, cu modificările și completările ulterioare, cu privire la înstrăinarea terenurilor agricole situate în extravilan pe care sunt situri arheologice clasate.

În susținerea cererii, depun următoarele acte doveditoare:

1. COPIE ACT IDENTITATE
COPIE EXTRAȘ C.F. ȘI SCHIȚĂ
2. SENTINȚA JUDECĂTORĂSCĂ ȘI ACT DE PARTAJ VOLUNTAR.
CERTIFICAT FISCAL.

Cunoscând că falsul în declarații se pedepsește conform Legii nr. 286/2009 privind Codul penal, cu modificările și completările ulterioare, declar că datele sunt reale, corecte și complete.

Vânzător/Împuternicit,

FLOREA MARIȘAFA

(numele și prenumele în clar)

Semnătura

Fulică

Data 15.04.2021

NOTE:

- Câmpurile notate cu (*) sunt obligatoriu de completat.
- Câmpurile notate cu (**) se completează de către cetățenii unui stat membru al Uniunii Europene, ai statelor care sunt parte la Acordul privind Spațiul Economic European (ASEE) sau ai Confederației Elvețiene.
- Câmpurile notate cu (*) se completează de către proprietar.
- Câmpurile notate cu (***) se completează de către împuternicit. În acest caz, prezintă documentele doveditoare a calității de împuternicit.

OFERTĂ DE VÂNZARE TEREN

COMUNA POIANA MĂRULUI
 ÎNTRĂRIEȘIRE NR. 2410
 DATA 19.04.2021

Subsemnatul/Subsemnata **ȚOPEA MĂRIȘAȘA**, CNP., având adresa de comunicare în localitatea **POIANA MĂRULUI**, str. **POIANA MĂRULUI** nr. **178** bl., sc., et., ap., județul/sectorul **BEAȘOV**, codul poștal **5000**, e-mail **tepea.lopea@ro**, tel. **0754387075**, vând teren agricol situat în extravilan, în suprafață de **0,0564** (ha), la preț de (*) **5000** (lei)

Condițiile de vânzare²⁾ sunt următoarele:

Date privind identificarea terenului

Specificare	Informații privind amplasamentul terenului						Categorie de folosință ³⁾ (**)	Observații
	Orașul/Comuna/Județul (*)	Suprafața (ha) (*)	Număr cadastral (**)	Număr de carte funciară (**)	Număr tarla/lot (**)	Număr parcelă (**)		
Se completează de către vânzător.	POIANA MĂRULUI	0,0564	100.544	100544	-	-	ȚĂRĂNĂRIȘ	
Verificat primărie ⁴⁾								

Cunoscând că falsul în declarații se pedepsește conform Legii nr. 286/2009 privind Codul penal, cu modificările și completările ulterioare, declar că datele sunt reale, corecte și complete.

Vânzător/Împuțernicit,
ȚOPEA MĂRIȘAȘA.

(numele și prenumele în clar)

Semnătura
Țoșca
 L.S.

Data **15.04.2021**.

- Formular pentru persoane fizice -

CERERE

pentru afișarea ofertei de vânzare a terenului

Județul/localitatea (*)	BRASOV	Nr. unic de înregistrare al ofertei de vânzare din
Primăria (*)	POIANA MĂRULUI	Registrul de evidență
Numele și prenumele funcționarului primăriei care primește cererea (*)	PIȘEU TRAIAN	Nr. 2710 din 19.10.2021 (zi/lună/an) (*)
		Semnătura funcționarului care primește oferta de vânzare (*)

Stimată doamnă primar/Stimate domnule primar,

- (*) Subsemnatul/Subsemnata OPREA GHE., CNP. în calitate de proprietar, identificat/identificată cu C.I. seria nr. eliberat(ă) de CRĂLEA, data și locul nașterii localitatea SINAI NOU, județul/țara B. A. S. O. V.
- (**) cu domiciliul în: localitatea V. I. L. C. A. N. str. PRINCIPALĂ nr. 857 bl., sc., et., ap., județul/sectorul BRASOV, codul poștal, țara ROMÂNIA, telefon 075436344 fax, e-mail, cetățenia ROMÂNIA, starea civilă CĂSĂTORIT;
- (**) reședința în România (dacă este cazul):
localitatea, str. nr., bl., sc., et., ap., județul/sectorul, codul poștal, telefon, fax, e-mail
- (**) Prin (numele și prenumele), CNP/CIF, în calitate de, conform, localitatea, str. nr., bl., sc., et., ap., județul/sectorul, codul poștal, telefon, fax, e-mail

având în vedere dispozițiile Legii nr. 17/2014 privind unele măsuri de reglementare a vânzării terenurilor agricole situate în extravilan și de modificare a Legii nr. 268/2001 privind privatizarea societăților ce dețin în administrare terenuri proprietate publică și privată a statului cu destinație agricolă și înființarea Agenției Domeniilor Statului, cu modificările și completările ulterioare, solicit prin prezenta cerere afișarea ofertei de vânzare anexată, în termenul prevăzut de Legea nr. 17/2014, cu modificările și completările ulterioare.

Am cunoștință despre existența următorilor preemptori pentru exercitarea dreptului de preempțiune asupra ofertei mele de vânzare:

preemptori de rang I: coproprietarii, rudele de gradul I, soții, rudele și afinii până la gradul al treilea inclusiv

preemptori de rang II: proprietarii investițiilor agricole pentru culturile de pomi, viță-de-vie, hamei, irigații exclusiv private și/sau arendașii. În cazul în care pe terenurile supuse vânzării se află investiții agricole pentru culturile de pomi, viță-de-vie, hamei și pentru irigații, prioritate la cumpărarea acestor terenuri au proprietarii acestor investiții

preemptori de rang III: proprietarii și/sau arendașii terenurilor agricole vecine cu terenul supus vânzării, cu respectarea dispozițiilor prevăzute la art. 4 alin. (2) și (4) din Legea nr. 17/2014, cu modificările și completările ulterioare, ADAM FILON

preemptori de rang IV: tinerii fermieri

preemptori de rang V: Academia de Științe Agricole și Silvicultură "Gheorghe Ionescu-Șișești" și unitățile de cercetare-dezvoltare din domeniile agriculturii, silviculturii și industriei alimentare, organizate și reglementate prin Legea nr. 45/2009 privind organizarea și funcționarea Academiei de Științe Agricole și Silvicultură "Gheorghe Ionescu-Șișești" și a sistemului de cercetare-dezvoltare din domeniile agriculturii, silviculturii și industriei alimentare, cu modificările și completările ulterioare, precum și instituțiile de învățământ cu profil agricol, în scopul cumpărării terenurilor agricole situate în extravilan cu destinația strict necesară cercetării agricole, aflate în vecinătatea loturilor existente în patrimoniul acestora

preemptori de rang VI: persoane fizice cu domiciliul/reședința situat/situată în unitățile administrativ-teritoriale unde este amplasat terenul sau în unitățile administrativ-teritoriale vecine

preemptori de rang VII: statul român, prin Agenția Domeniilor Statului

Declar că sunt proprietar al terenului în suprafață de 0,514 ha situat în extravilanul localității Poiana Mărușii, identificat cu număr cadastral 102.5.1.4, înscris în cartea funciară nr. 102.5.1.4 a localității Poiana Mărușii, care face obiectul ofertei de vânzare.

Declar că:

- terenul face obiectul unor litigii sau a unei proceduri de executare silită: Da Nu

- terenul este grevat de sarcini: Da Nu

- am cunoștință și am respectat prevederile art. 4 alin. (6) din Legea nr. 17/2014, cu modificările și completările ulterioare, cu privire la înstrăinarea terenurilor agricole situate în extravilan pe care sunt situri arheologice clasate.

În susținerea cererii, depun următoarele acte doveditoare:

1. COPIE ACT ÎN ADECVITATE
COPIE EXTRAȘ. CF. ȘI SCHIȚĂ
2. SENTINȚĂ JUDECĂTOREASCĂ ȘI ACT DE PARTAJ VOLUNTAR.
CERTIFICAT FISCAL.

Cunoscând că falsul în declarații se pedepsește conform Legii nr. 286/2009 privind Codul penal, cu modificările și completările ulterioare, declar că datele sunt reale, corecte și complete.

Vânzător/Împuternicit,

OPREA GHEORGHE,

(numele și prenumele în clar)

Semnătura



Data 15-04-2021,

NOTE:

- Câmpurile notate cu (*) sunt obligatoriu de completat.
- Câmpurile notate cu (**) se completează de către cetățenii unui stat membru al Uniunii Europene, ai statelor care sunt parte la Acordul privind Spațiul Economic European (ASEE) sau ai Confederației Elvețiene.
- Câmpurile notate cu (*) se completează de către proprietar.
- Câmpurile notate cu (***) se completează de către împuternicit. În acest caz, prezintă documentele doveditoare a calității de împuternicit.

OFERTA DE VÂNZARE TEREN

COMUNA POIANA MĂRULUI
INTRARE/IESIRE NR. 2710.
DATA 19.04.2021

Subsemnatul/Subsemnata **1) OPREA GEORGHE**, CNP , având adresa de comunicare în: localitatea
VILENY, str. **PRINCIPALA** nr. **857**, bl., sc., et., ap., județul/sectorul **BRĂȘOV**, codul poștal
 e-mail tel **0754363344** vând teren agricol situat în extravilan, în suprafață de **90564** (ha), la preț de (*) **5000** (lei)
 Condițiile de vânzare²⁾ sunt următoarele:


Date privind identificarea terenului

Specificare	Informații privind amplasamentul terenului						Observații
	Orășul/Comuna/Județul (*)	Suprafața (ha) (*)	Număr cadastral (**)	Număr de carte funciară (**)	Număr arta/lot (**)	Număr parcelă (**)	
Se completează de către vânzător.	POIANA MĂRULUI BRĂȘOV	90564	100544	100544	—	—	FĂCUTĂ
Verificat primărie ⁴⁾							

Conștient că falsul în declarații se pedesește conform Legii nr. 286/2009 privind Codul penal, cu modificările și completările ulterioare, declar că datele sunt reale, corecte și complete.

Vânzător/Împuțernicit,
OPREA
GEORGHE

(numele și prenumele în clar)

Semnătura

 L.S.

Data **15-04-2021**

- Formular pentru persoane fizice -

CERERE

pentru afișarea ofertei de vânzare a terenului

Județul/localitatea BRASOV	Nr. unic de înregistrare al ofertei de vânzare din
Primăria POIANA MARULUI	Registrul de evidență
	Nr. 2482 din 07/04/2021 (zi/lună/an) (*)
Numele și prenumele funcționarului primăriei care primește cererea PÎȘEU TRAIAN	Semnătura funcționarului care primește oferta de vânzare (*)

Stimată doamnă primar/Stimate domnule primar,

1.(*). Subsemnatul/Subsemnata, Lăzaricu Costel CNP, în calitate de proprietar, identificat/identificată cu BI seria nr., eliberat(ă) de Pol. Poiana, data și locul nașterii, localitatea Zărnești, județul/țara Brasov,

1.(*). Subsemnatul/Subsemnata, CNP, în calitate de proprietar, identificat/identificată cu seria nr., eliberat(ă) de, data și locul nașterii, localitatea, județul/țara

2(**) cu domiciliul în: localitatea Râșnov, str. 1 Mai nr. 31, bl., sc., et., ap., județul/sectorul Brasov, codul poștal, țara, telefon 0730408402, fax, e-mail, cetățenia român, starea civilă căsătorit

3(**) reședința în România (dacă este cazul):

localitatea, str. nr., bl., sc., et., ap., județul/sectorul, codul poștal, telefon, fax, e-mail

4(***) Prin (numele și prenumele), CNP/CIF, în calitate de, conform, localitatea, str. nr., bl., sc., et., ap., județul/sectorul, codul poștal, telefon, fax, e-mail

având în vedere dispozițiile Legii nr. 17/2014 privind unele măsuri de reglementare a vânzării terenurilor agricole situate în extravilan și de modificare a Legii nr. 268/2001 privind privatizarea societăților ce dețin în administrare terenuri proprietate publică și privată a statului

cu destinație agricolă și înființarea Agenției Domeniilor Statului, cu modificările și completările ulterioare, solicit prin prezenta cerere afișarea ofertei de vânzare anexată, în termenul prevăzut de Legea nr. 17/2014, cu modificările și completările ulterioare.

Am cunoștință despre existența următorilor preemptori pentru exercitarea dreptului de preempțiune asupra ofertei mele de vânzare:

preemptori de rang I: coproprietarii, rudele de gradul I, soții, rudele și afinii până la gradul al treilea inclusiv

preemptori de rang II: proprietarii investițiilor agricole pentru culturile de pomi, viță-de-vie, hamei, irigații exclusiv private și/sau arendașii. În cazul în care pe terenurile supuse vânzării se află investiții agricole pentru culturile de pomi, viță-de-vie, hamei și pentru irigații, prioritate la cumpărarea acestor terenuri au proprietarii acestor investiții

preemptori de rang III: proprietarii și/sau arendașii terenurilor agricole vecine cu terenul supus vânzării, cu respectarea dispozițiilor prevăzute la art. 4 alin. (2) și (4) din Legea nr. 17/2014, cu modificările și completările ulterioare, Lazarov Petres

preemptori de rang IV: tinerii fermieri

preemptori de rang V: Academia de Științe Agricole și Silvicultură "Gheorghe Ionescu-Șișești" și unitățile de cercetare-dezvoltare din domeniile agriculturii, silviculturii și industriei alimentare, organizate și reglementate prin Legea nr. 45/2009 privind organizarea și funcționarea Academiei de Științe Agricole și Silvicultură "Gheorghe Ionescu-Șișești" și a sistemului de cercetare-dezvoltare din domeniile agriculturii, silviculturii și industriei alimentare, cu modificările și completările ulterioare, precum și instituțiile de învățământ cu profil agricol, în scopul cumpărării terenurilor agricole situate în extravilan cu destinația strict necesară cercetării agricole, aflate în vecinătatea loturilor existente în patrimoniul acestora

preemptori de rang VI: persoane fizice cu domiciliul/reședința situat/situată în unitățile administrativ-teritoriale unde este amplasat terenul sau în unitățile administrativ-teritoriale vecine

preemptori de rang VII: statul român, prin Agenția Domeniilor Statului

Declar că sunt proprietar al terenului în suprafață de 0,368 ha situat în extravilanul localității Poiana Mărului, identificat cu număr cadastral 787/5/2, înscris în cartea funciară nr. 10204 a localității Poiana Mărului, care face obiectul ofertei de vânzare.

Declar că:- terenul face obiectul unor litigii sau a unei proceduri de executare silită: Da Nu ;
- terenul este grevat de sarcini: Da Nu ;

- am cunosțințăși am respectat prevederile art. 4 alin. (6) din Legea nr. 17/2014, cu modificările și completările ulterioare, cu privire la înstrăinarea terenurilor agricole situate în extravilan pe care sunt situri arheologice clasate.

În susținerea cererii, depun următoarele acte doveditoare:

1. Copie act de identit.

copie extras CF
2. contract de vânz. cu an pãrãlãr
centrã fiscãl

Cunoscând că falsul în declarații se pedepsește conform Legii nr. 286/2009 privind Codul penal, cu modificările și completările ulterioare, declar că datele sunt reale, corecte și complete.

Vânzător/Împuternicit,

LăzărOIU Costel

(numele și prenumele în clar)

Semnătura

Am -

Data 7.04.2021

Vânzător/Împuternicit,

/

(numele și prenumele în clar)

Semnătura

/

Data /

NOTE:

- Câmpurile notate cu (*) sunt obligatoriu de completat.

- Câmpurile notate cu (**) se completează de către cetățenii unui stat membru al Uniunii Europene, ai statelor care sunt parte la Acordul privind Spațiul Economic European (ASEE) sau ai Confederației Elvețiene.

- Câmpurile notate cu (*) se completează de către proprietar.

- Câmpurile notate cu (***) se completează de către împuternicit. În acest caz, prezintă documentele doveditoare a calității de împuternicit.

OFERTĂ DE VÂNZARE TEREN

COMUNA POIANA MĂRULUI
 INTRARE/IESIRE NR. 2482
 DATA 07.04.2021

Subsemnatul/Subsemnata Lăzărescu Calin, CNP., având adresa de comunicare în: localitatea Boșnevo, str. Morii, nr. 31, bl., sc., et., ap., județul/sectorul Botoșani, codul poștal 720000, având adresa de comunicare în: localitatea Boșnevo, str. Morii, nr. 31, bl., sc., et., ap., județul/sectorul Botoșani, codul poștal 720000, e-mail lazarescu.calin@botosani.ro, tel. 0730408402. Vândem teren agricol situat în extravilan, în suprafață 0,1368 (ha), la prețul de (*) 60000 (lei).
 Condițiile de vânzare²⁾ sunt următoarele:

Date privind identificarea terenului

Specifcare	Informații privind amplasamentul terenului						Categorie de folosință ³⁾	Observații
	Orașul/Comuna/Județul ^(*)	Suprafața (ha) ^(*)	Număr cadastral ^(**)	Număr de carte funciara ^(**)	Număr tarla/lot ^(**)	Număr parcelă ^(**)		
Se completează de către vânzător.	<u>POIANA MĂRULUI BOTOȘANI</u>	<u>0,1368</u>	<u>TOP 382/4/2</u>	<u>102021</u>	<u>1</u>	<u>-</u>	<u>Fără valoare</u>	
Verificat primărie ¹⁾	<input checked="" type="checkbox"/>	<input checked="" type="checkbox"/>	<input checked="" type="checkbox"/>	<input checked="" type="checkbox"/>	<input checked="" type="checkbox"/>	<input checked="" type="checkbox"/>		

Cunoscând că falsul în declarații se pedepsește conform Legii nr. 286/2009 privind Codul penal, cu modificările și completările ulterioare, declar că datele sunt reale, corecte și complete.

Vanzător/Imputernicit,
Lăzărescu Calin
 (numele și prenumele în clar)

Semnătura


L.S.
7.04.2021
 Data

Vanzător/Imputernicit,
 (numele și prenumele în clar)

Semnătura


L.S.
 Data

- Formular pentru persoane fizice -

CERERE

pentru afișarea ofertei de vânzare a terenului

Județul/localitatea BRASOV	Nr. unic de înregistrare al ofertei de vânzare din
Primăria POIANA MARULUI	Registrul de evidență
Numele și prenumele funcționarului primăriei care primește cererea PÎȘEU TRAIAN	Nr. <u>2477</u> din <u>07.04.2021</u> (zi/lună/an) (*) Semnătura funcționarului care primește oferta de vânzare (*)

Stimată doamnă primar/Stimate domnule primar,

1.(*). Subsemnatul/Subsemnata, Plesă Marcel CNP în calitate de proprietar, identificat/identificată cu C.I. seria nr., eliberat(ă) de Poiana Mărului, data și locul nașterii localitatea Zănești județul/țara Brasov România

1.(*). Subsemnatul/Subsemnata, Plesă Mariana CNP în calitate de proprietar, identificat/identificată cu C.I. seria nr., eliberat(ă) de Poiana Mărului, data și locul nașterii localitatea Bishita județul/țara Bishita-Măgăuș România

2.(**) cu domiciliul în: localitatea Poiana Mărului, str. Vințurilor nr. 112, bl., sc., et., ap., județul/sectorul Brasov codul poștal țara RO telefon fax e-mail cetățenia Român starea civilă căsătorit

3.(**) reședința în România (dacă este cazul):

localitatea str. nr. bl., sc., et., ap., județul/sectorul codul poștal telefon fax e-mail

4.(**) Prin (numele și prenumele), CNP/CIF în calitate de conform localitatea str. nr. bl., sc., et., ap., județul/sectorul codul poștal telefon fax e-mail

având în vedere dispozițiile Legii nr. 17/2014 privind unele măsuri de reglementare a vânzării terenurilor agricole situate în extravilan și de modificare a Legii nr. 268/2001 privind privatizarea societăților ce dețin în administrare terenuri proprietate publică și privată a statului

cu destinație agricolă și înființarea Agenției Domeniilor Statului, cu modificările și completările ulterioare, solicit prin prezenta cerere afișarea ofertei de vânzare anexată, în termenul prevăzut de Legea nr. 17/2014, cu modificările și completările ulterioare.

Am cunoștință despre existența următorilor preemptori pentru exercitarea dreptului de preempțiune asupra ofertei mele de vânzare:

preemptori de rang I: coproprietarii, rudele de gradul I, soții, rudele și afinii până la gradul al treilea inclusiv

preemptori de rang II: proprietarii investițiilor agricole pentru culturile de pomi, viță-de-vie, hamei, irigații exclusiv private și/sau arendașii. În cazul în care pe terenurile supuse vânzării se află investiții agricole pentru culturile de pomi, viță-de-vie, hamei și pentru irigații, prioritate la cumpărarea acestor terenuri au proprietarii acestor investiții

preemptori de rang III: proprietarii și/sau arendașii terenurilor agricole vecine cu terenul supus vânzării, cu respectarea dispozițiilor prevăzute la art. 4 alin. (2) și (4) din Legea nr. 17/2014, cu modificările și completările ulterioare, s. Scurtu Eugenia

preemptori de rang IV: tinerii fermieri

preemptori de rang V: Academia de Științe Agricole și Silvicultură "Gheorghe Ionescu-Șișești" și unitățile de cercetare-dezvoltare din domeniile agriculturii, silviculturii și industriei alimentare, organizate și reglementate prin Legea nr. 45/2009 privind organizarea și funcționarea Academiei de Științe Agricole și Silvicultură "Gheorghe Ionescu-Șișești" și a sistemului de cercetare-dezvoltare din domeniile agriculturii, silviculturii și industriei alimentare, cu modificările și completările ulterioare, precum și instituțiile de învățământ cu profil agricol, în scopul cumpărării terenurilor agricole situate în extravilan cu destinația strict necesară cercetării agricole, aflate în vecinătatea loturilor existente în patrimoniul acestora

preemptori de rang VI: persoane fizice cu domiciliul/reședința situat/situată în unitățile administrativ-teritoriale unde este amplasat terenul sau în unitățile administrativ-teritoriale vecine

preemptori de rang VII: statul român, prin Agenția Domeniilor Statului

Declar că sunt proprietar al terenului în suprafață de 1,1707 ha situat în extravilanul localității Poiana Mămlăuș, identificat cu număr cadastral 100/119, înscris în cartea funciară nr. 125, 126, 127, localității Poiana Mămlăuș care face obiectul ofertei de vânzare.

Declar că:- terenul face obiectul unor litigii sau a unei proceduri de executare silită: Da Nu ;
- terenul este grevat de sarcini: Da Nu ;

- am cunoștință și am respectat prevederile art. 4 alin. (6) din Legea nr. 17/2014, cu modificările și completările ulterioare, cu privire la înstrăinarea terenurilor agricole situate în extravilan pe care sunt situri arheologice clasate.

În susținerea cererii, depun următoarele acte doveditoare:

1. Copie acte identitate
Copie extras p
copie sentință judecătorească și schiță
2. Certificat fiscal


Cunoscând că falsul în declarații se pedepsește conform Legii nr. 286/2009 privind Codul penal, cu modificările și completările ulterioare, declar că datele sunt reale, corecte și complete.

Vânzător/Împuternicit,

Plesa Marcel

(numele și prenumele în clar)

Semnătura



Data 06.04.2021

Vânzător/Împuternicit,

Plesa Mariana

(numele și prenumele în clar)

Semnătura Pleson

Data 06.04.2021

NOTE:

- Câmpurile notate cu (*) sunt obligatoriu de completat.
- Câmpurile notate cu (**) se completează de către cetățenii unui stat membru al Uniunii Europene, ai statelor care sunt parte la Acordul privind Spațiul Economic European (ASEE) sau ai Confederației Elvețiene.
- Câmpurile notate cu (*) se completează de către proprietar.
- Câmpurile notate cu (***) se completează de către împuternicit. În acest caz, prezintă documentele doveditoare a calității de împuternicit.

COMUNA POIANA MĂRULUI
 INTRARE/IESIRE NR. 2447
 DATA 07.04.2021

OFERTĂ DE VÂNZARE TEREN

Subsemnatul/Subsemnata Pleșa Marcel, CNP
 având adresa de comunicare în: localitatea Poiana Mămului, str. nr. 112, bl. sc. et.
 județul/sectorul Brașov, codul poștal
 e-mail tel.
 având adresa de comunicare în: localitatea Pleșa Mânăna, str. nr. 112, bl. sc. et.
 județul/sectorul Brașov, codul poștal 50360, e-mail tel.
 Condițiile de vânzare² sunt următoarele:

Date privind identificarea terenului

Specificare	Informații privind amplasamentul terenului						Categorie de folosință ³ (**)	Observații
	Orașul/Comuna/Județul (*)	Suprafața (ha) (*)	Număr cadastral (**)	Număr de carte funciară (**)	Număr tarla/lot (**)	Număr parcelă (**)		
Se completează de către vânzător.	<u>Poiana Mămului Brașov</u>	<u>1,1707</u>	<u>100119</u>	<u>495199</u>	<u>-</u>	<u>-</u>	<u>Țineată</u>	
Verificat primărie ⁴	<u>✓</u>	<u>✓</u>	<u>✓</u>	<u>✓</u>	<u>-</u>	<u>-</u>	<u>✓</u>	

Cunoscând că falsul în declarații se pedesește conform Legii nr. 286/2009 privind Codul penal, cu modificările și completările ulterioare, declar că datele sunt reale, corecte și complete.

Vânzător/Imputernicit,
Pleșa Marcel

(numele și prenumele în clar)

Semnătura


(numele și prenumele în clar)
 Semnătura
Pleșcu

L.S.

Data 06.04.2021

L.S.
 Data 06.04.2021